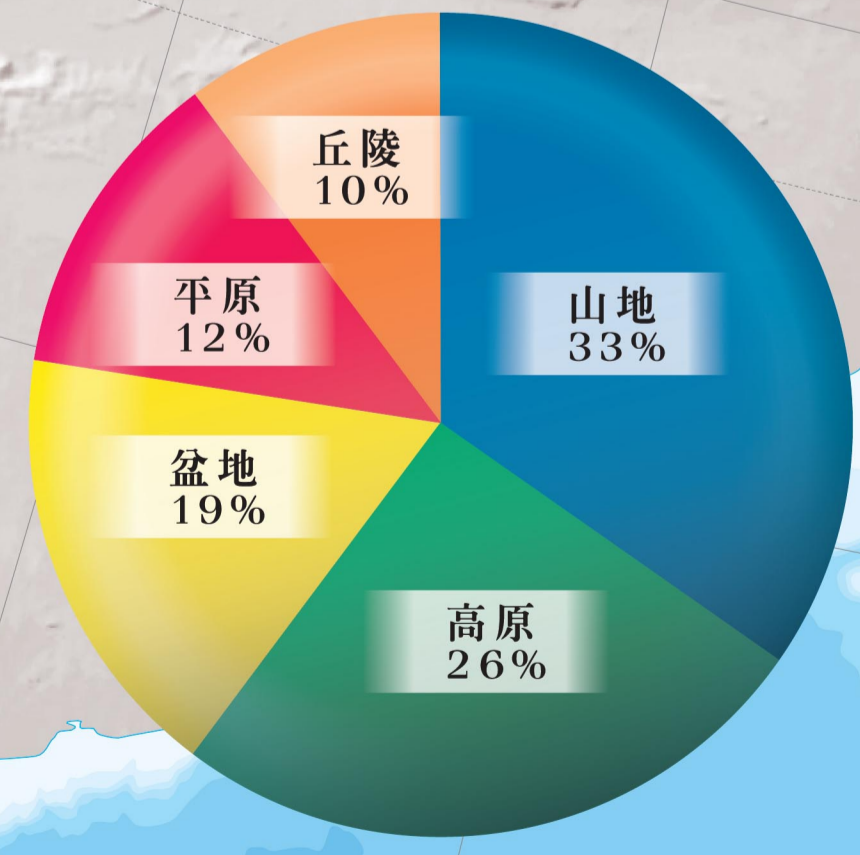
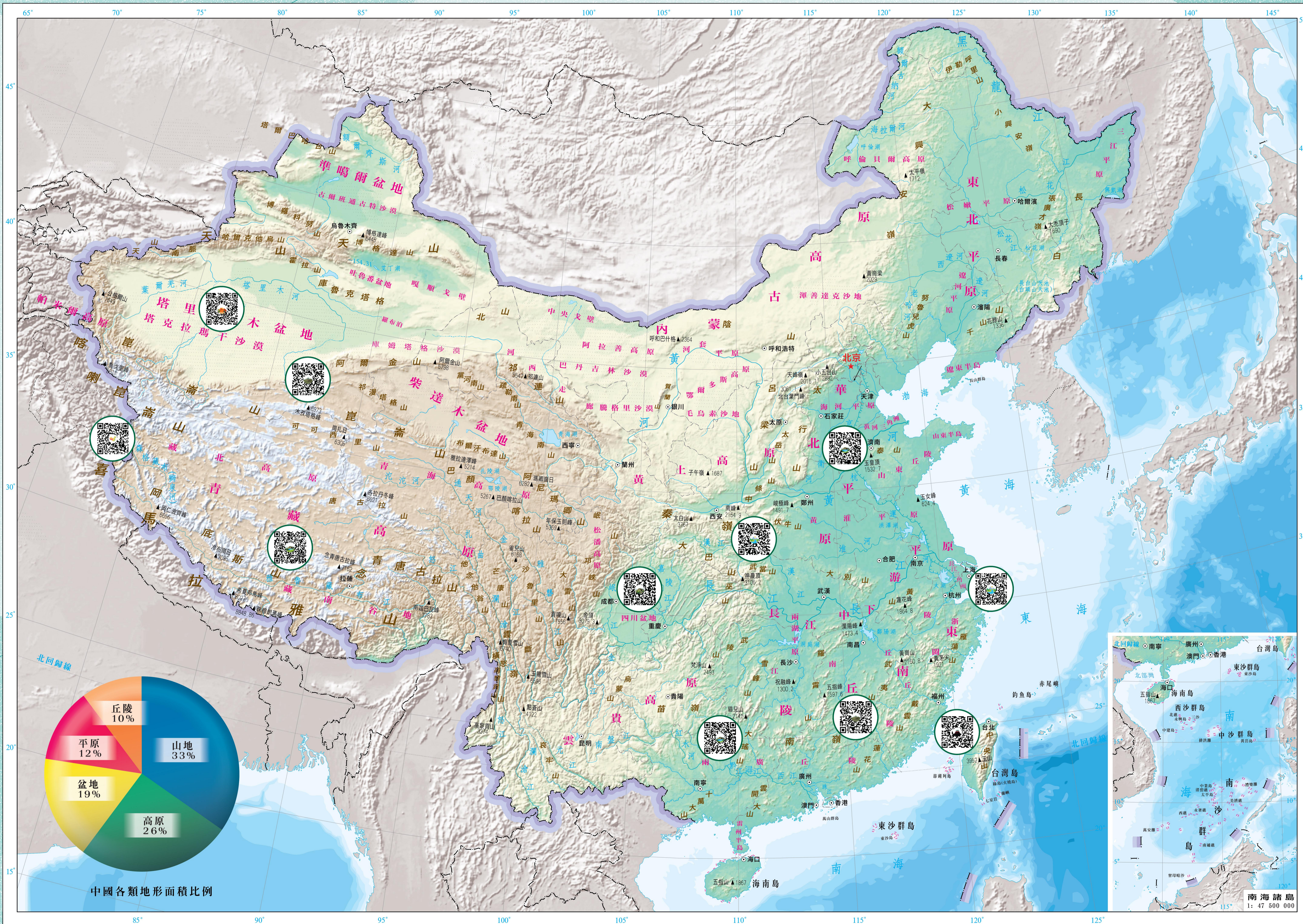
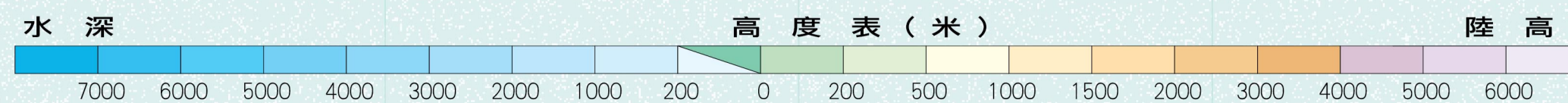


我國的地貌



地圖資料來源：中華人民共和國自然資源部GS(2023)2766號及GS(2016)1609號



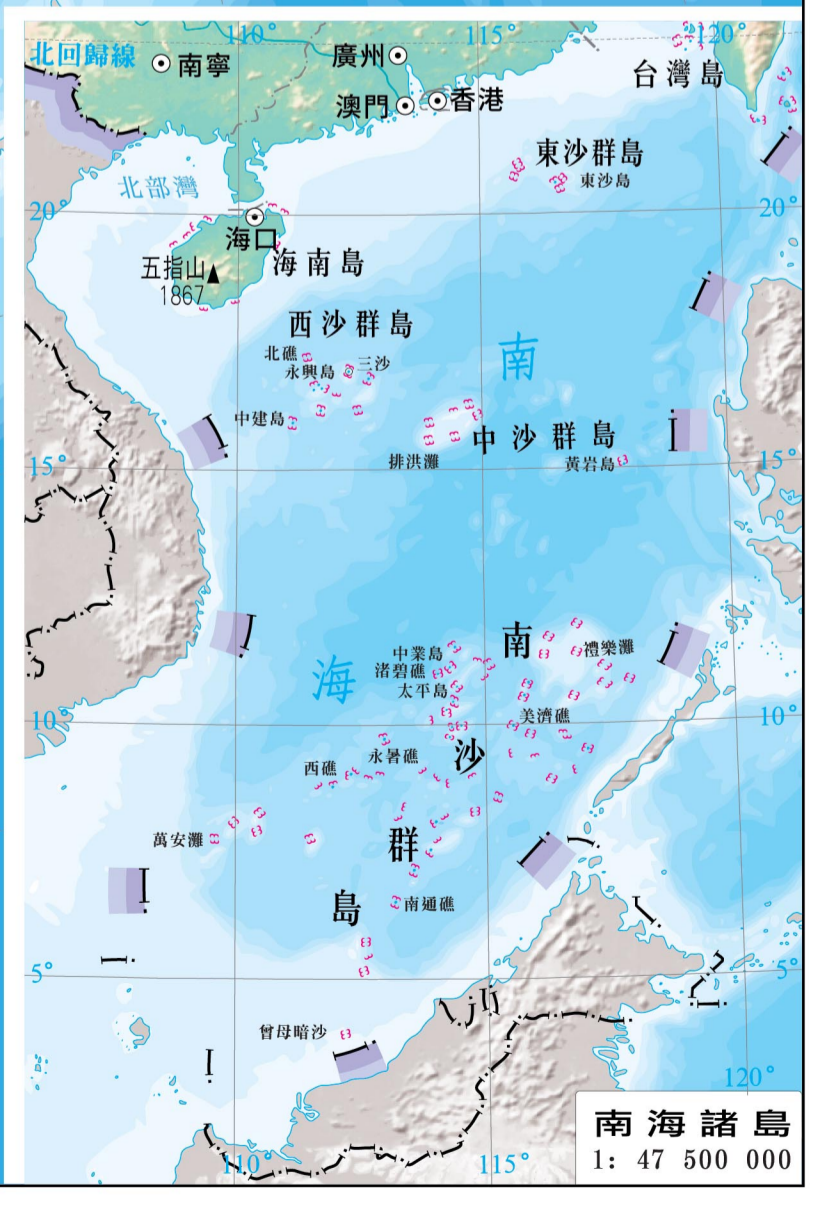
「中國地理」學與教系列
有聲繪本(高小) — 地勢三級跳



「中國地理」學與教系列
有聲繪本(初中) — 地勢三級跳



「認識祖國」地理科線上遊戲平台
(二. 地形與地勢)



- 圖例**
- ★ 北京 首都
 - 天津 省級行政中心
 - ▲ 太白山 3767 山峰
 - 未定 國界
 - 省、自治區、直轄市界
 - 特別行政區界
 - 地區界
 - 軍事分界線

1: 23 700 000

聲明：
本圖比例尺以 A4 紙張 (210mm × 297mm) 原尺寸輸出為基準，
由於不同打印設備的解析度設定與校準不同，實際印出的比例尺長度
或存在落差，敬請留意。